



## Parc naturel régional des Ballons des Vosges





**Connais-tu le Parc naturel régional des Ballons des Vosges?**

**Sur quels espaces ce Parc naturel régional s'étend-il?**

**Selon toi, à quoi ressemblent les paysages de ce Parc?**

**Pourquoi se nomme-t-il ainsi?**



# Que connais-tu dans le territoire du Pnr des Ballons des Vosges?



## Fiche d'identité



- **NOM** : Parc naturel régional des Ballons des Vosges
- **Abréviation** : PnrBV
- **Créé le** : 05/06/1989
- **Géographie**:
  - à cheval sur **2 régions** : **Grand-Est et Bourgogne-Franche Comté**
  - et **4 départements** : **Haut-Rhin (68), Vosges (88), Haute-Saône (70) et Territoire de Belfort (90)**
- **198 communes adhérentes en 2018**
- **Superficie** : 2921 km<sup>2</sup>
- **Population** : 251 700 habitants
- **Villes portes** : **7 villes** ne se situent pas sur le territoire du parc mais sont considérées comme des portes d'entrée dans le Parc:
  - Vosges ( 88 région Lorraine): **Remiremont, Saint-Dié-des-Vosges**
  - Haut-Rhin (68, région Alsace) : **Colmar, Mulhouse,**
  - Haute Saône (70, région Franche Comté) : **Lure, Luxeuil-les-Bains**
  - Territoire de Belfort (90, région Franche Comté): **Belfort**

## 56 Parcs naturels régionaux en France



Les Parcs naturels régionaux

couvrent **9,1**

**millions d'hectares**

(c'est-à-dire 15% du territoire national),

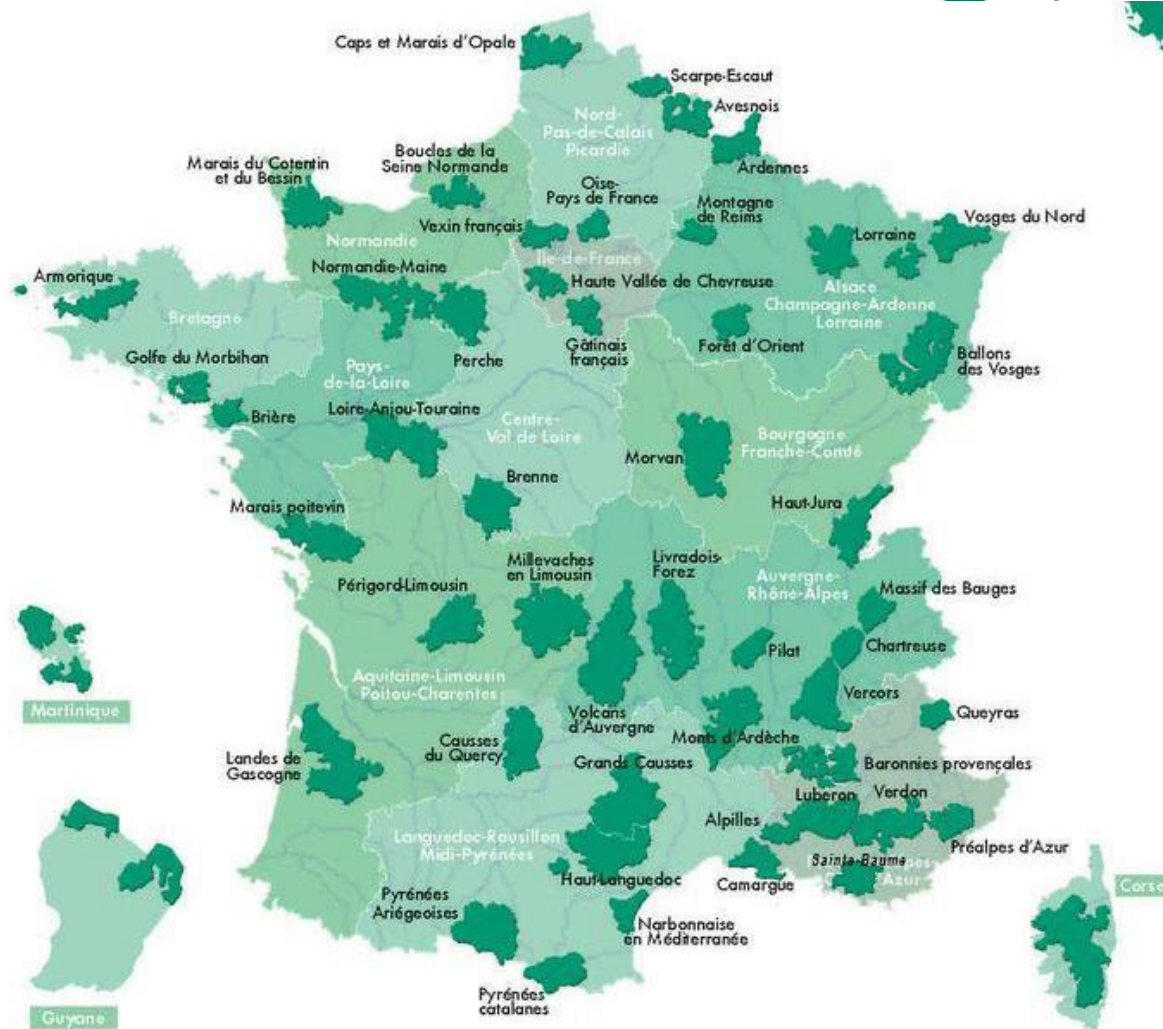
concernent **4400**

**Communes,**

comprenant environ

**4 millions**

**d'habitants.**







Depuis quand existent les Parcs naturels régionaux?



Les parcs naturels régionaux (Pnr) existent depuis environ 50 ans (1967).



A ton avis, pour quelles raisons ont-ils été créés?



Les Pnr ont pour objectif principal de **protéger le patrimoine naturel et culturel remarquable d'espaces ruraux de qualité, mais fragiles** parce que menacés par :

- la dévitalisation (exode rural par exemple),
- une trop forte pression urbaine et/ou touristique



Les communes d'un Pnr s'engagent à travers **une charte de 12 ans** à bénéficier du classement en Pnr.

# Quelles sont les missions d'un Pnr ?

Un Pnr a 5 missions



Sa 1<sup>ère</sup> mission touche bien sûr la protection et la gestion du patrimoine naturel,

et aussi du patrimoine culturel immatériel...(nous allons en parler plus tard)



- Décris ce que tu vois sur la photographie suivante.

- Où sont placés ces panneaux?

- A qui sont-ils destinés?





# Réserve Naturelle TANET-GAZON DU FAING



## Un paysage exceptionnel

Située sur les communes de Plainfaing et Le Valin, entre 1160 et 1306 m d'altitude, la Réserve Naturelle du Tanet-Gazon du Faing s'étend sur des landes appelées « Hautes-Chaumes ». Les tourbières et la hêtraie d'altitude créent un paysage évoquant les pays nordiques. La crête offre un point de vue privilégié sur la plaine alsacienne, la Forêt-Noire et parfois les Alpes.

## Une nature adaptée et façonnée

La rigueur du climat et la pauvreté des sols ont sélectionné une flore et une faune originales, aujourd'hui menacées. Le pâturage et l'exploitation forestière ont modelé depuis plus d'un millénaire les 505 hectares de ce site. Ces pratiques se perpétuent aujourd'hui dans un objectif de protection et de gestion du patrimoine naturel.



Conservatoire  
des Sites Sensibles

Conservatoire de la Région Alsace  
de Conservation de l'Environnement

CONSERVATOIRE DES  
SITES SENSIBLES  
Association des Trappes  
10, avenue de Gengenot  
F-67000 Colmar  
03 83 23 42 10

Téléphone :  
03 23 42 10 10  
Téléfax :  
03 23 42 10 10  
www.cstsa.com

Decret n°90.110 du 28 janvier 1990 portant création de la réserve naturelle  
Arrêté préfectoral n°2131-99 du 17 septembre 1999 créant la zone à protection renforcée - Arrêté préfectoral n°3123/97 du 24 juin 1997 réglementant la récolte des champignons

Avec le soutien de : En adaptant votre comportement en pleine nature, vous nous aidez à préserver durablement le site. Bonne promenade !





**Le parc assure la protection des espèces menacées**







## et des fleurs emblématiques des Vosges ...



La grande gentiane jaune



La digitale pourpre



Ou **des plantes plus rares** encore dans des territoires remarquables comme la droséra: plante « carnivore » des tourbières.



# Quels sont les paysages du Pnr des Ballons des Vosges?



Selon les lieux où l'on se trouve  
dans le Parc des Ballons des Vosges,  
les paysages et la biodiversité  
peuvent être très différents.



**Regarde ces paysages du PnrBV et fais  
attention à leur variété.**



**Des forêts d'altitude** , comme ici la forêt du Tanet-Gazon du Faing : sapins, épicéas, hêtres...






**Des sites remarquables** comme la réserve naturelle du Frankenthal – Missheimlé...





...ou comme la tourbière de Machais.





**Des paysages de ballons et de chaumes**





**Paysages spécifiques...**

**...du plateau des Mille Etangs**







**Paysages de vallées...**





Nous parlons aussi de la protection  
du patrimoine culturel immatériel



*Qu'est-ce que ça veut dire  
« patrimoine culturel »  
et « immatériel » ?*






**Fermes du versant lorrain**



**L'habitat typique de certaines vallées appartient au patrimoine culturel architectural, comme ces fermes, adaptées au mode de vie.**




Habitats alsaciens





**Mais aussi des savoir faire comme des fêtes, des recettes, des traditions...**





## 2<sup>ème</sup> mission: l'aménagement du territoire



Que signifie « aménager le territoire » et pourquoi est-ce nécessaire?





**Nous sommes nombreux à fréquenter ce territoire naturel...**





... et urbain.



Gérardmer aujourd'hui (Vue sur Les Xettes)



...et autrefois...



11 GÉRARDMER. — *Vue panoramique sur le Lac et la Ville.* — LL



Afin que chacun puisse développer ses activités dans le respect des autres et la préservation de ce territoire...

...le Parc oriente des projets d'aménagement, participe à la gestion du territoire, la création de réserves, la réglementation et la gestion des accès...



## Exemple d'une réserve protégée par une réglementation

### Réglementation



- Accès libre, sauf dans la zone de protection renforcée, interdite au public pour la quiétude de la faune (1/3 du territoire de la Réserve, secteur balisé sur le terrain).
- Cueillette des myrtilles limitée à 3 l par jour et par personne.
- Chasse autorisée.
- Maintien des activités agricoles et pastorales.
- Labour et incinération des chaumes interdits.
- Plantations sur les chaumes et les tourbières interdites.
- Tous travaux publics ou privés sauf autorisations préfectorales, toute activité de recherche, d'extraction de tourbe ou d'exploitation minière, toute activité industrielle interdits.
- Réglementation par le préfet des activités sportives ou touristiques.



### 3<sup>ème</sup> mission: le développement économique et social

Le PnrBV assure la qualité de vie sur son territoire, ce développement doit donc rester respectueux de l'environnement:



-en soutenant des entreprises locales respectueuses de l'environnement et qui valorisent les ressources naturelles et humaines.

- en aidant au développement responsable, que cela concerne les habitants dans leur quotidien ou le tourisme ...



La marque nationale "**Valeurs Parc naturel régional**" distingue des agriculteurs, artisans et industriels qui s'engagent à respecter 3 valeurs fortes : **l'humain, la préservation de l'environnement et l'attachement au territoire.**



PARC NATUREL RÉGIONAL  
DES BALLONS DES VOSGES



Ou encore le Parc naturel régional des Ballons des Vosges propose **une sélection de marchés** qui valorisent particulièrement les produits agricoles du territoire du Parc.

**15<sup>e</sup> foire éco-bio festive**  
± 100 exposants

**les Bio'Jours**  
à **FAUCOGNEY et-la-MER** (70310)

**Samedi 8** 14 h à 20 h  
**Dimanche 9** 10 h à 19 h  
septembre 2018

Marché  
Animations  
Artisanat  
Restauration  
Conférences  
Concerts

Bal folk le samedi soir

Entrée libre


Les Biojours en Franche-Comté  
[www.lesbiojours.fr](http://www.lesbiojours.fr)

Illustrations : Mathieu Robert - www.mrkb.fr

Concept Impression (Impression Vert) 70200 Lure - 03 84 30 12 09

Logos des partenaires: TERRES, Région Bourgogne Franche Comté, CRESS, Parc naturel régional des Ballons des Vosges, interdis, Association Les Amis du Monde Diplomatique, a3, bleu, Haute-Saône, adera, 3, bleu, Parc naturel régional des Ballons des Vosges.





**4<sup>ème</sup> mission:**

**l'accueil, l'éducation et la sensibilisation du public**

Le parc favorise le contact avec la nature, sensibilise les habitants à leur milieu naturel régional et aux problèmes qu'ils rencontrent (pollution, surfréquentation...)



Le parc informe, éduque à l'écocitoyenneté l'ensemble des habitants du territoire pour faire évoluer les comportements.



**Plantation de hêtres avec les enfants**



# Les médiateurs du Parc naturel régional des Ballons des Vosges rappellent aux randonneurs les règles à respecter

<https://www.youtube.com/watch?v=E19SESHK23Y>





## 5<sup>ème</sup> mission: l'expérimentation

Le parc contribue à des programmes de recherche et à leur application (mesures et bilans, recherches, mises en pratique d'expériences et d'actions nouvelles...).



Des réflexions sont menées entre spécialistes, mais aussi avec les habitants.





Surveillance ornithologique au Tanet-Gazon du Faing



**Grâce à ces missions, les acteurs du Parc souhaiteraient que le territoire et les paysages ne soient pas malmenés ainsi...**








**La construction d'une piste de ski ou de chalets de vacances posent aussi des questions d'aménagement du territoire.**





Alors, vaut-il mieux préserver la nature ou la vie des habitants dans des zones plus ou moins urbanisées?





**Les intérêts des nombreux usagers du Parc sont différents et les choix et solutions sont également multiples.**



**Les différents professionnels du Parc étudient les solutions possibles, rencontrent les habitants et les usagers du Parc, pour convaincre plutôt que contraindre.**



**Mais qui sont ces professionnels du Parc?**

Des chargés de missions, des animateurs, des conseillers techniques qui informent les populations et donnent des avis aux élus pour essayer de prendre les meilleures décisions, ensemble.





